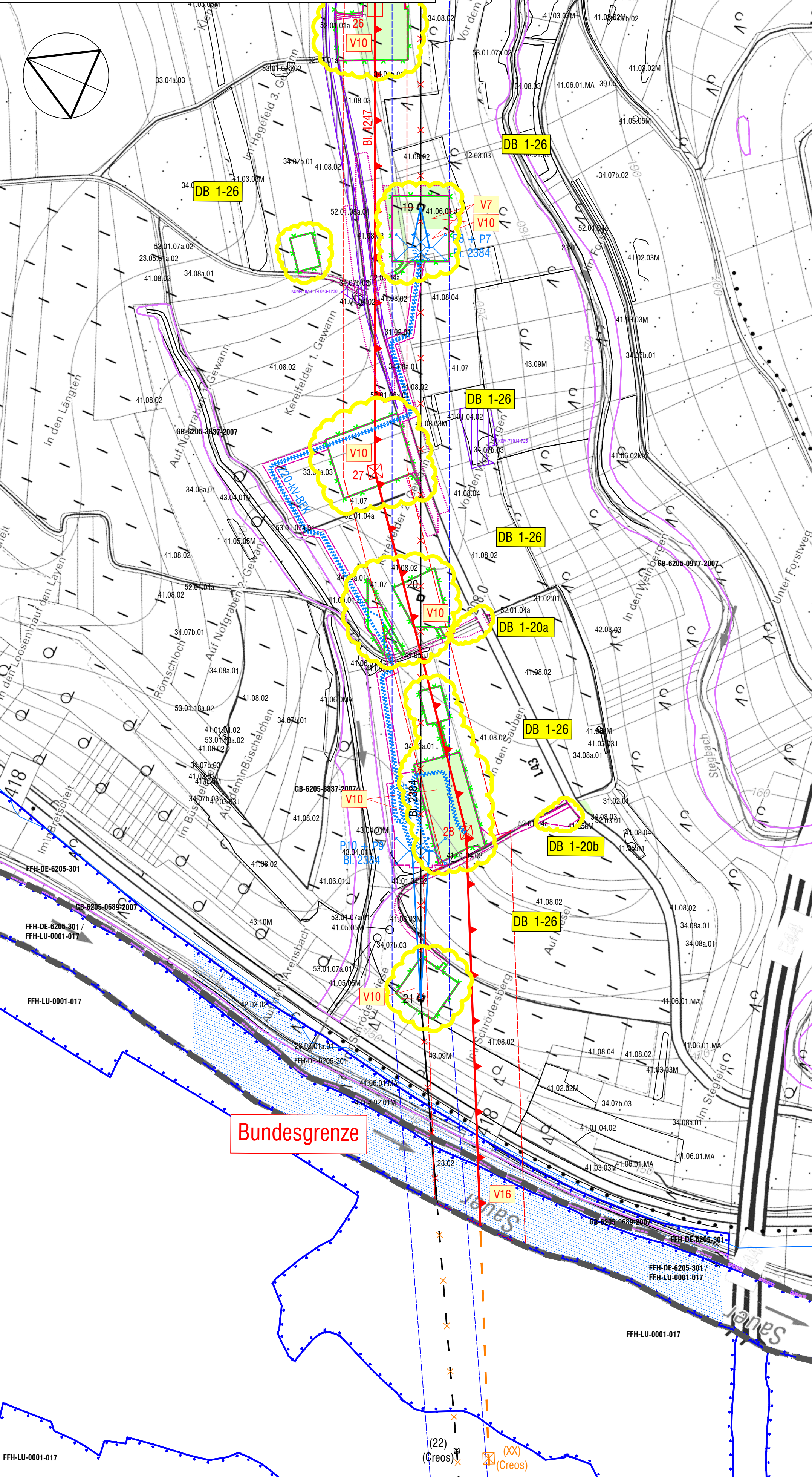


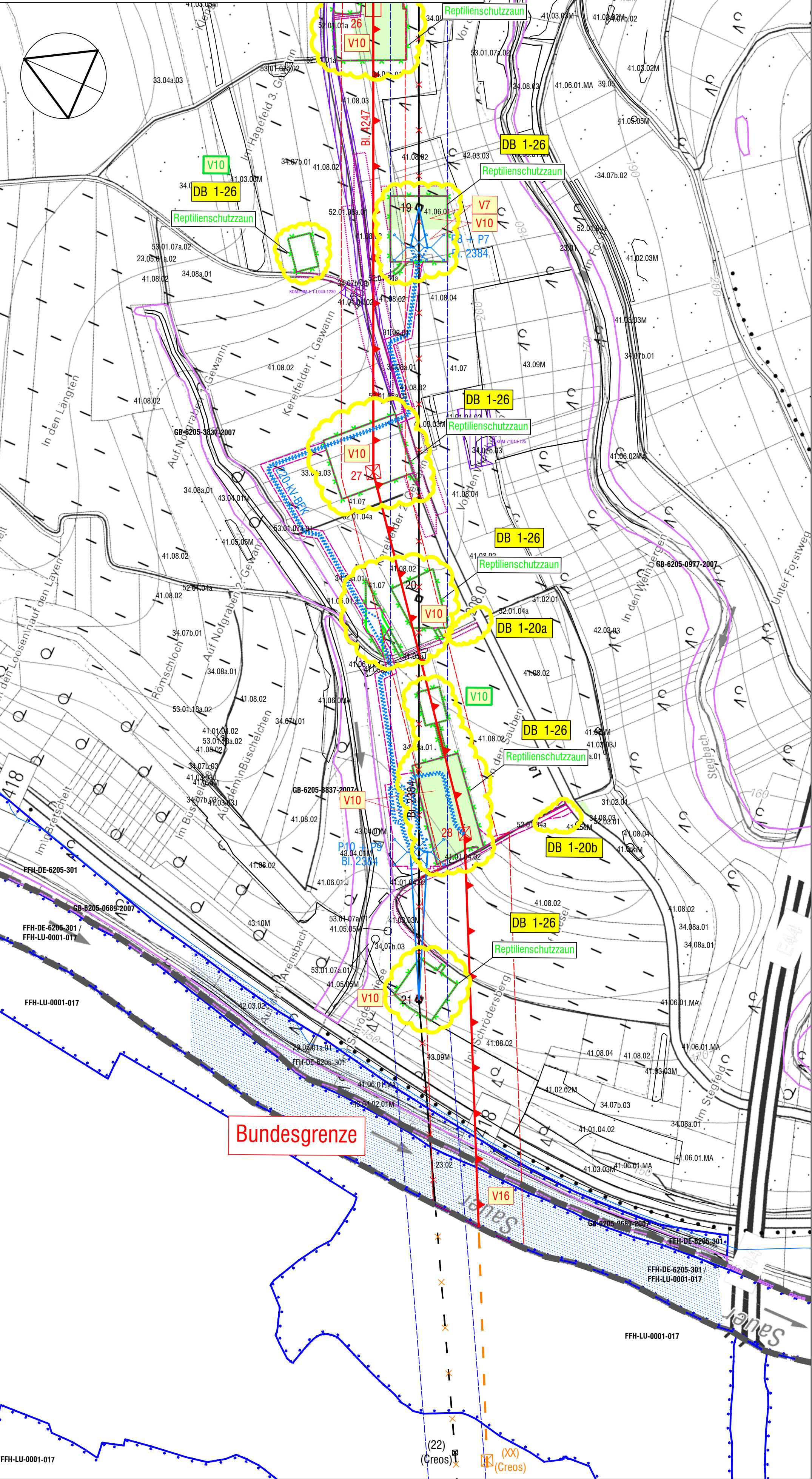
TLA 3: Abzw. Trierweiler bis Bundesgrenze - Ausschnitt F - Maste Nr. 26 bis 28

beantragte Planung - Stand: Oktober 2024



TLA 3: Abzw. Trierweiler bis Bundesgrenze - Ausschnitt F - Maste Nr. 26 bis 28

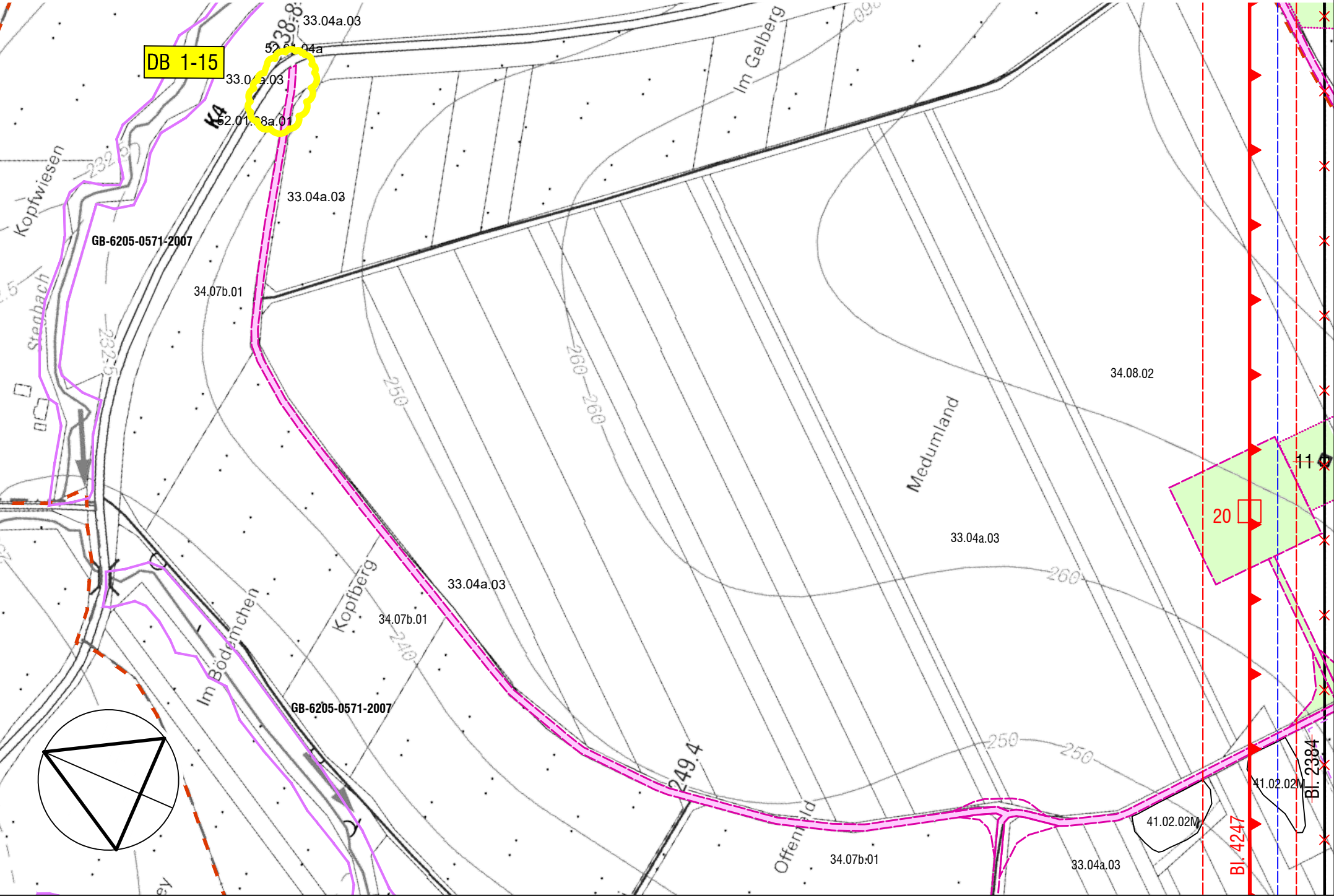
1. Deckblattänderung - Stand: September 2025



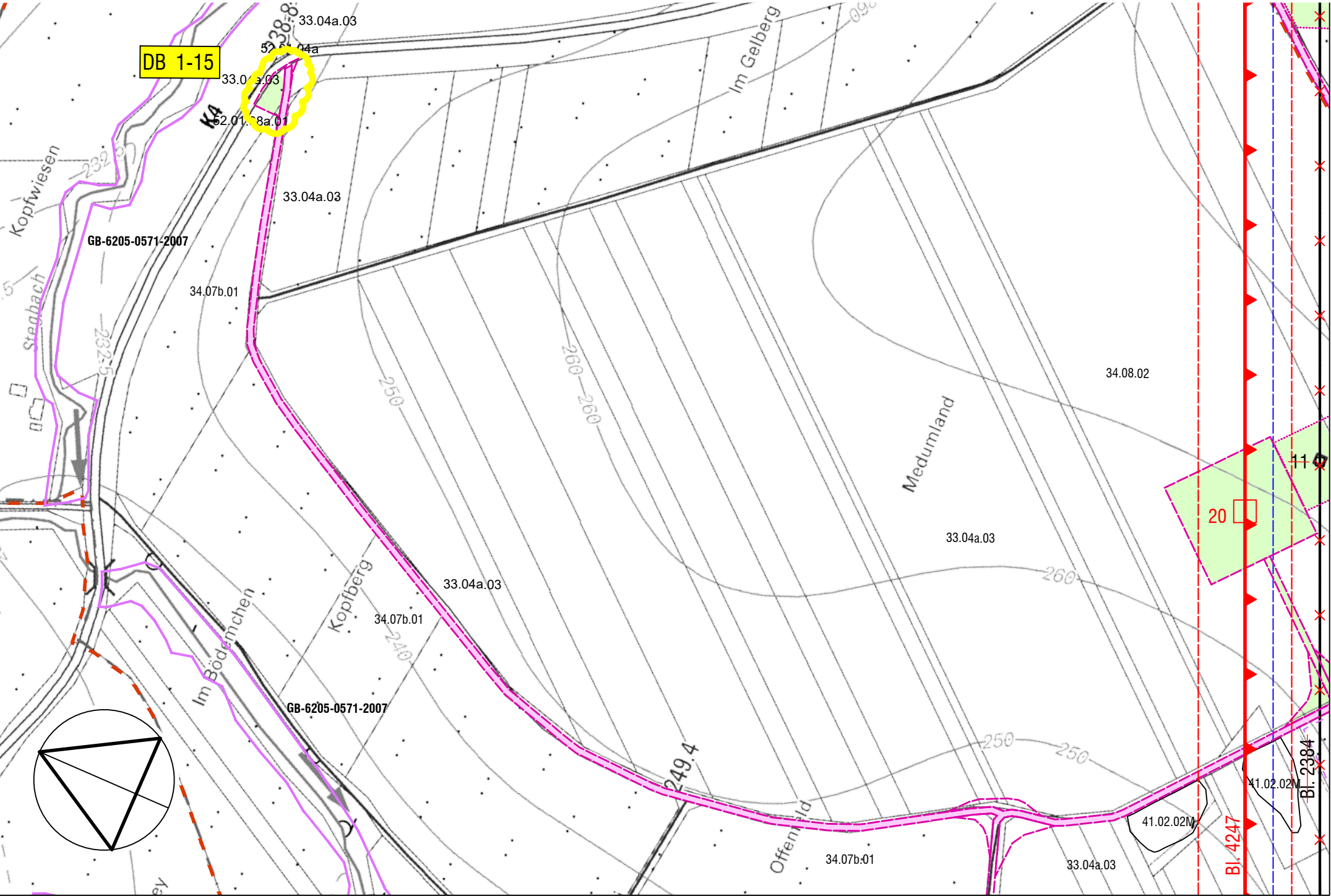
LEGENDE

TECHNISCHE PLANUNG - DARSTELLUNG DER VORHABEN		
	vorh. Freileitung mit Mast, Mast-Nr., Schutzstreifen, Bezeichnung (Bauleit-Nr.)	
	entfallende Freileitung mit Mast, Mast-Nr., Schutzstreifen, Bez. (Bauleit-Nr.)	
	gepl. Freileitung mit Mast, Mast-Nr., Schutzstreifen, Bezeichnung (Bauleit-Nr.)	
	gepl. Freileitung mit Vogelschutzmarkierung (Mast-Nr. 19 - Bundesgrenze)	
	gepl./entf. Freileitung im Großherzogtum Luxemburg	
	gepl. Umspannanlage Aach	
	gepl. Stroma zur Aufrechterhaltung der Stromversorgung	
	gepl. BEK zur Aufrechterhaltung der Stromversorgung mit Bauzaun	
	entfallende Freileitung mit Mast, Mast-Nr., Schutzstreifen, Bez. (Bauleit-Nr.)	
	gepl. Freileitung mit Mast, Mast-Nr., Schutzstreifen, Bezeichnung (Bauleit-Nr.)	
	gepl./entf. Freileitung mit Mast, Mast-Nr., Schutzstreifen, Bez. (Bauleit-Nr.)	
	Zufahrt über vorhandene Straßen und Wege	
	temporäre Inanspruchnahme unbefestigter Flächen	
	temporäre kurz andauernde Inanspruchnahme unbefestigter Flächen	
SCHUTZGEBIETE		
	Natura 2000-Gebiet	
	Flora-Fauna-Habitat-Gebiet	
	FFH-Lebensraumtyp mit Code	
	Gesetzlich geschütztes Biotop gem. § 30 BNatSchG	
	Gesetzlich geschütztes Grünland gem. § 15 LNatSchG	
	Naturschutzgebiet	
	Kompensationsflächen gem. LANIS	
	Überschwemmungsgebiet	
	Nr. des Schutzgebietes	
	Erläuterung s. Register 14.1	
BIOTYPENTYPEN GEMÄß BKOMPV		
	Gewässer	
	Felsen und offene Böden	
	Acker	
	Weinanbau	
	Grünland	
	Streuobstwiesen	
	Trockenrasen	
	Säume, Staudenfluren	
	Feldgehölze	
	Waldmäntel	
	Laubmischwälder	
	Nadelmischwälder	
	Freiflächen / Grünanlagen	
	Verkehrs- / Gewerbeflächen	
	Bauwerke (Wohnen)	
	Code gem. BKompV	
	Erläuterung s. Register 14.3.3	
SONSTIGE DARSTELLUNGEN		
	Altlastenflächen mit Nr. VG Trier-Land	
	Koordinatennaster ETRS 89 UTM-32N (EPSG-Code 25832)	
	Staatsgrenze D/LU	
WIEDERHERSTELLUNG VON BIOTYPENTYPEN		
	Rekultivierung intensiv genutztes Grünland	
	Rekultivierung gesetzlich geschütztes Grünland	
VERMEIDUNGS-/MINDERUNGS- UND SCHUTZMASSNAHMEN		
(Im Plan verordnete Maßnahmen sind fett dargestellt, die anderen gelten für alle baubedingt in Anspruch genommenen Flächen und deren Umfeld)		
	V 1 Ökologische Baubegleitung (ÖBB)	
	V 2 Bodenkundliche Baubegleitung (BBB)	
	V 3 Wasserrechtliche Baubegleitung (WBB)	
	V 4 Bauvorbereitende und baubegleitende bodendenkmalpflegerische Untersuchungen	
	V 5 Schutz von kulturhistorisch bedeutsamen Bauwerken oder Einzelobjekten	
	V 6 Verwendung von Fahrbohlen oder -platten	
	V 7 Schutzzäune zur Abgrenzung schutzwürdiger Bereiche	
	V 8 Wasserhaltung in Baugruben	
	V 9 Schutz vor Schadfahneinträgen	
	V 10 Reptilienschutzmaßnahmen (Darstellung Reptilienschutzzaun)	
	V 11 Gehölzbrüter - Revierkontrollen, ggf. Bauzeitenbeschränkungen	
	V 12 Gehölzbrüter - Entnahme von Nestern auf Freileitungsmasten	
	V 13 Höhlenbrüter - Revierkontrollen, ggf. Bauzeitenbeschränkungen	
	V 14 Offenlandbrüter - Revierkontrollen, ggf. Bauzeitenbeschränkungen	
	V 15 Erhalt und Wiederherstellung von gesetzl. gesch. Grünland	
	V 16 Vogelschutzmarkierungen an den Erdsäulen	
	V 17 Rekultivierung der temporär zu beanspruchenden Flächen	
	V 18 Zeitliche Beschränkung der Gehölzentnahme	

TLA 3: Abzw. Trierweiler bis Bundesgrenze - Ausschnitt G - Zuwegung Maste Nr. 19 bis 22

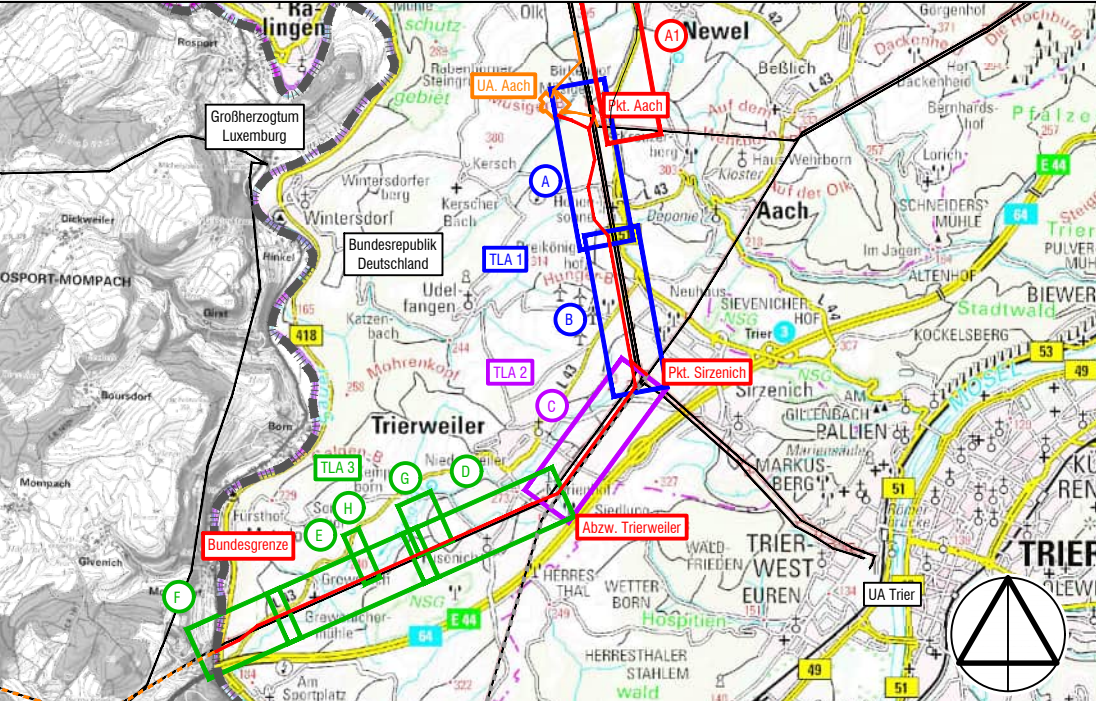


TLA 3: Abzw. Trierweiler bis Bundesgrenze - Ausschnitt G - Zuwegung Maste Nr. 19 bis 22



Übersicht der Blattschnitte

M 1 : 100.000



1. Deckblattänderung Vorhaben Nr. 71  
Markierung der Änderungsbereiche mit Nr.

PROJEKT  
Ersatzneubau der 380-kV-Höchstspannungsfreileitung  
Aach - Bundesgrenze, Bl. 4247, Vorhaben Nr. 71 gemäß BBPlG  
Ersatzneubau von zwei 110-kV-Stromkreisen der Westnetz GmbH  
zwischen dem Pkt. Aach und dem Pkt. Sirzenich

AUFTRAGSGEBER  
amprion westnetz

PLANER  
LANDSCHAFT !  
BÜRO FÜR LANDSCHAFTSPFLANZEN UND  
LANDSCHAFTSARCHITEKTUR, AACHEN  
TEL. 0431 30 00 00 - FAX 0431 30 00 00

PLANART  
Landschaftspflegerischer Begleitplan  
Maßnahmenplan

Festgestellt nach § 24 NABEG  
Bonn, den

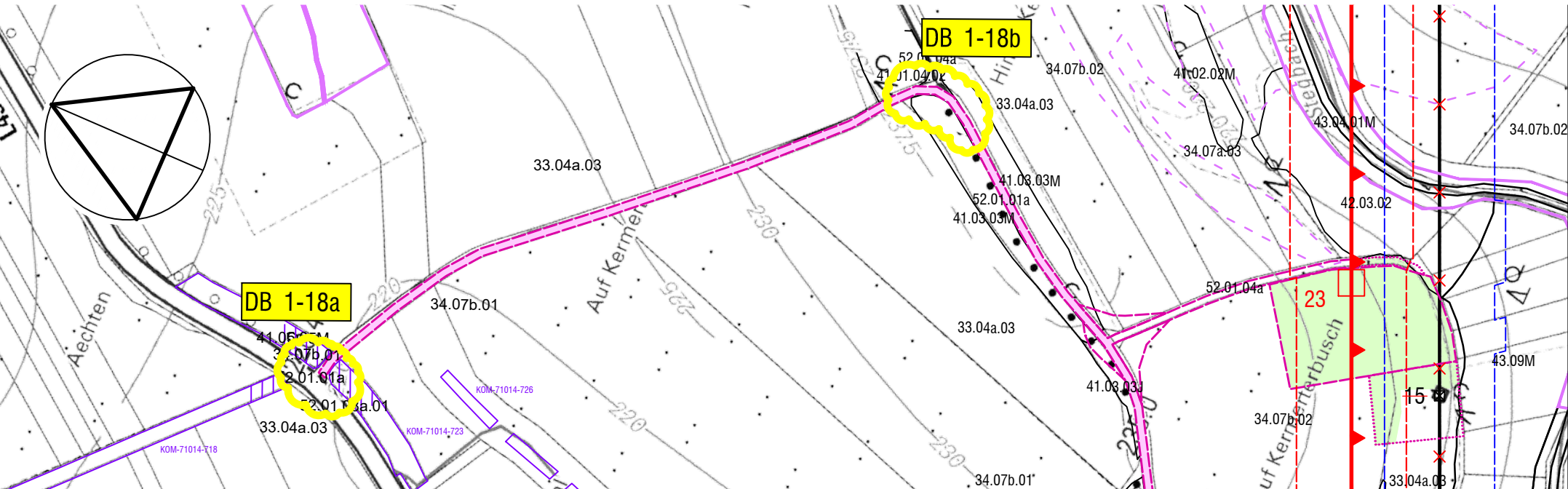
RECHNER  
14

MAßSTAB  
1 : 2.500

BEARBEITET DATUM  
AU-NR 10/25

REGISTER  
14.4.2.3 DB1

TLA 3: Abzw. Trierweiler bis Bundesgrenze - Ausschnitt H - Zuwegung Maste Nr. 23 bis 24



TLA 3: Abzw. Trierweiler bis Bundesgrenze - Ausschnitt H - Zuwegung Maste Nr. 23 bis 24

